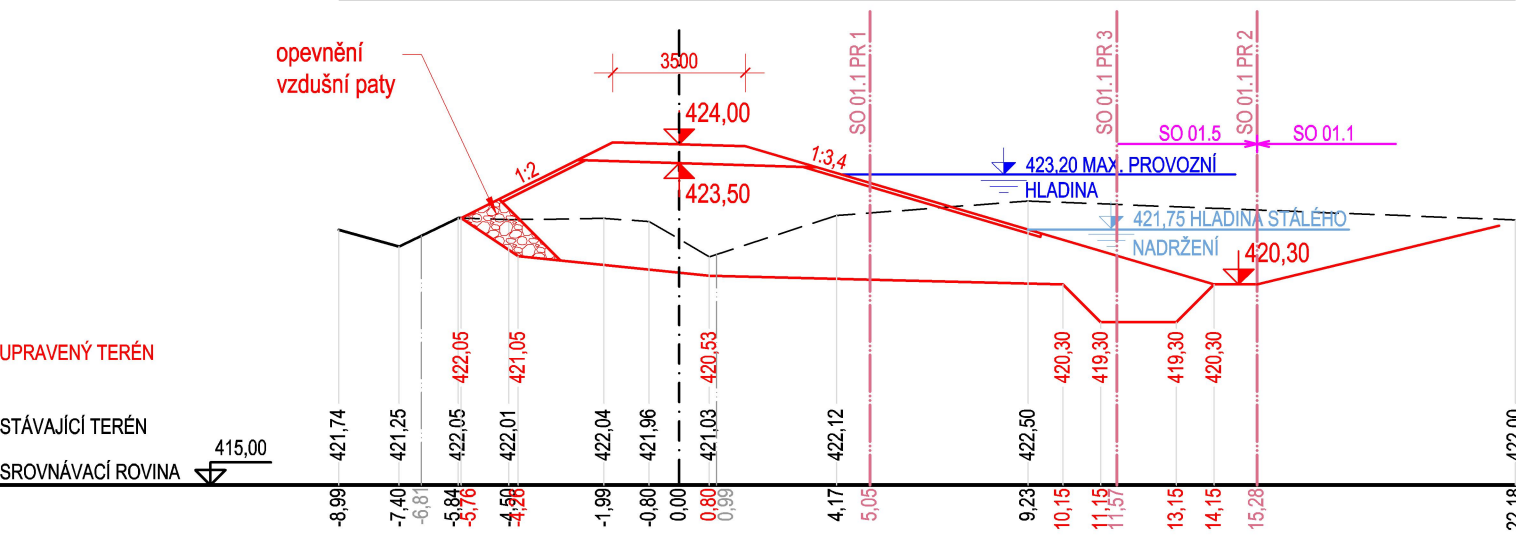


SO 01.5-PR: 1
km 0,019 90

KATASTR. ÚZEMÍ:
PARCELY:
DRUH POZEMKŮ:

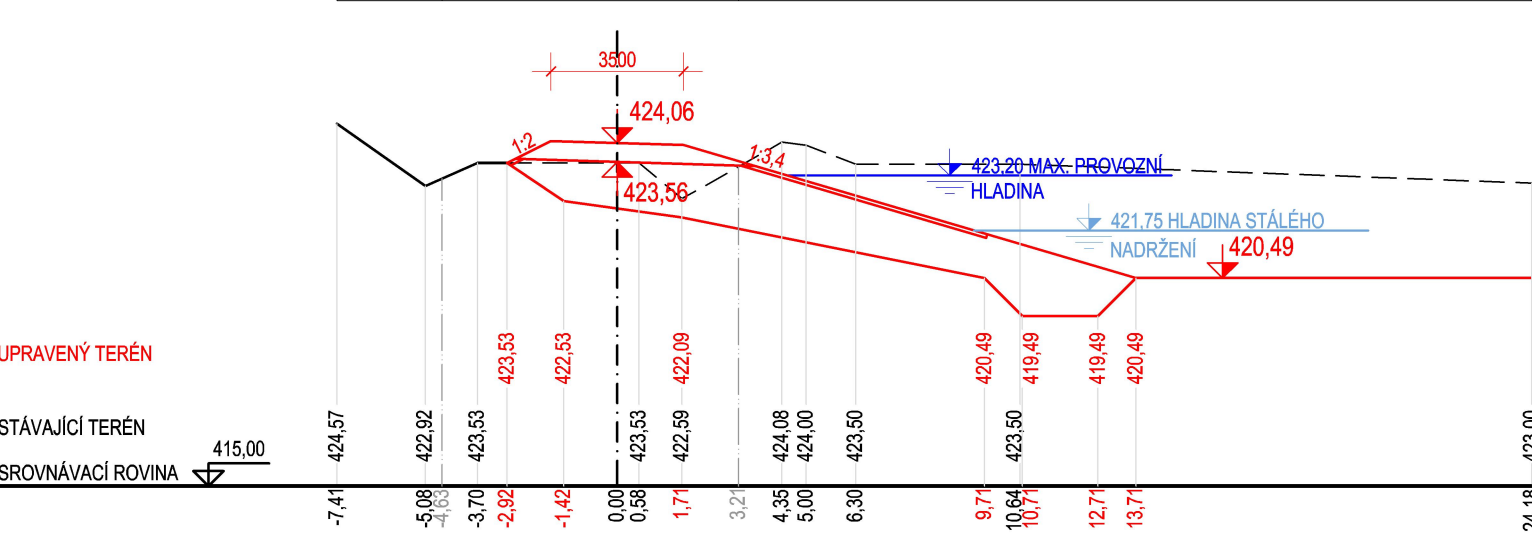
Luby		
1056	1163	1025
TTP	ostatní plocha	TTP



SO 01.5-PR: 3
km 0,046 16

KATASTR. ÚZEMÍ:
PARCELY:
DRUH POZEMKŮ:

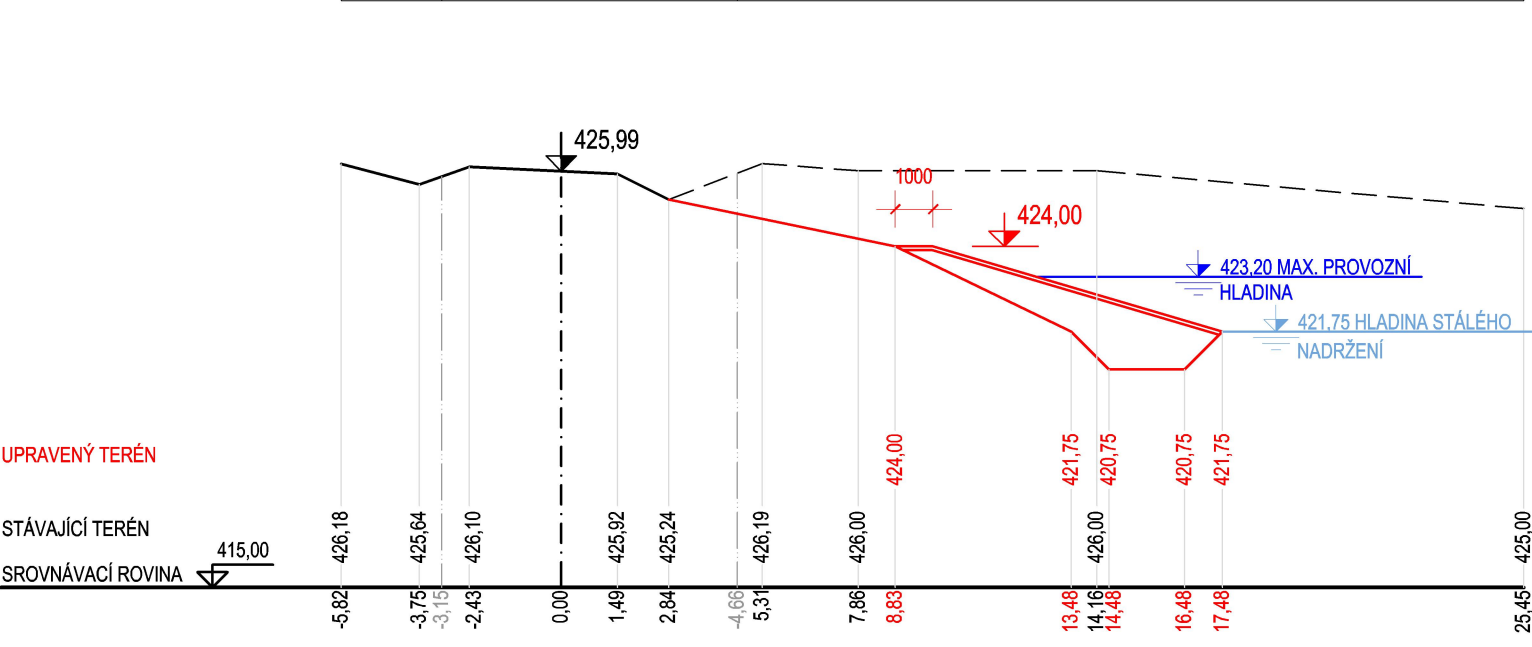
Luby		
1056	1163	1025
TTP	ostatní plocha	TTP



SO 01.5-PR: 5
km 0,091 16

KATASTR. ÚZEMÍ:
PARCELY:
DRUH POZEMKŮ:

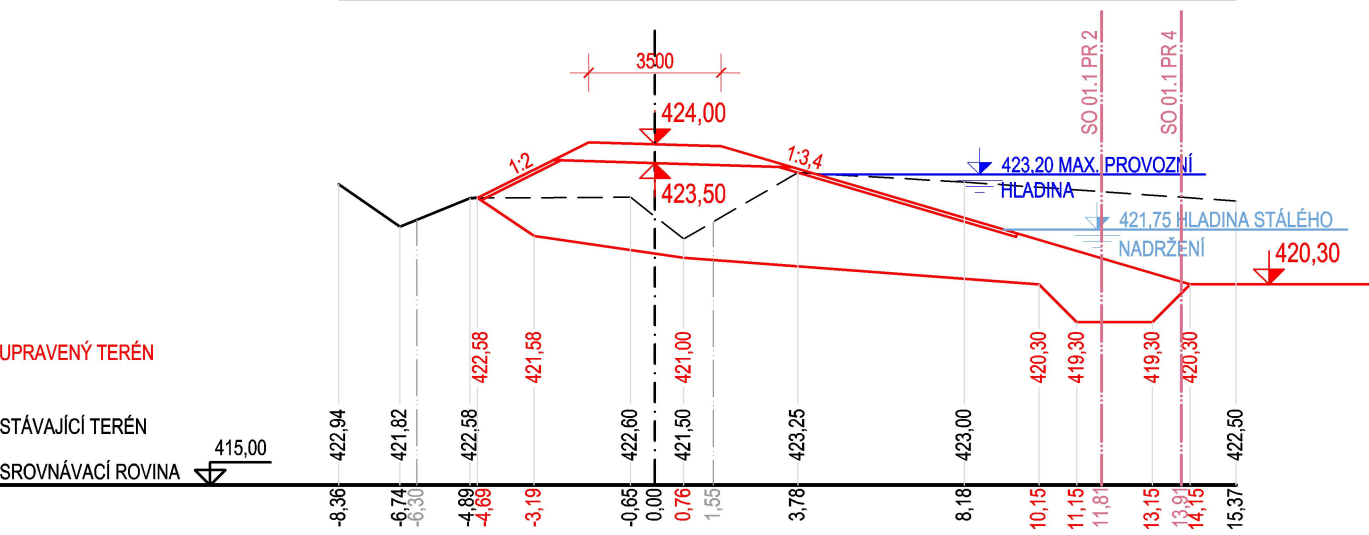
Luby		
1056	1163	1025
TTP	ostatní plocha	TTP



SO 01.5-PR: 2
km 0,031 15

KATASTR. ÚZEMÍ:
PARCELY:
DRUH POZEMKŮ:

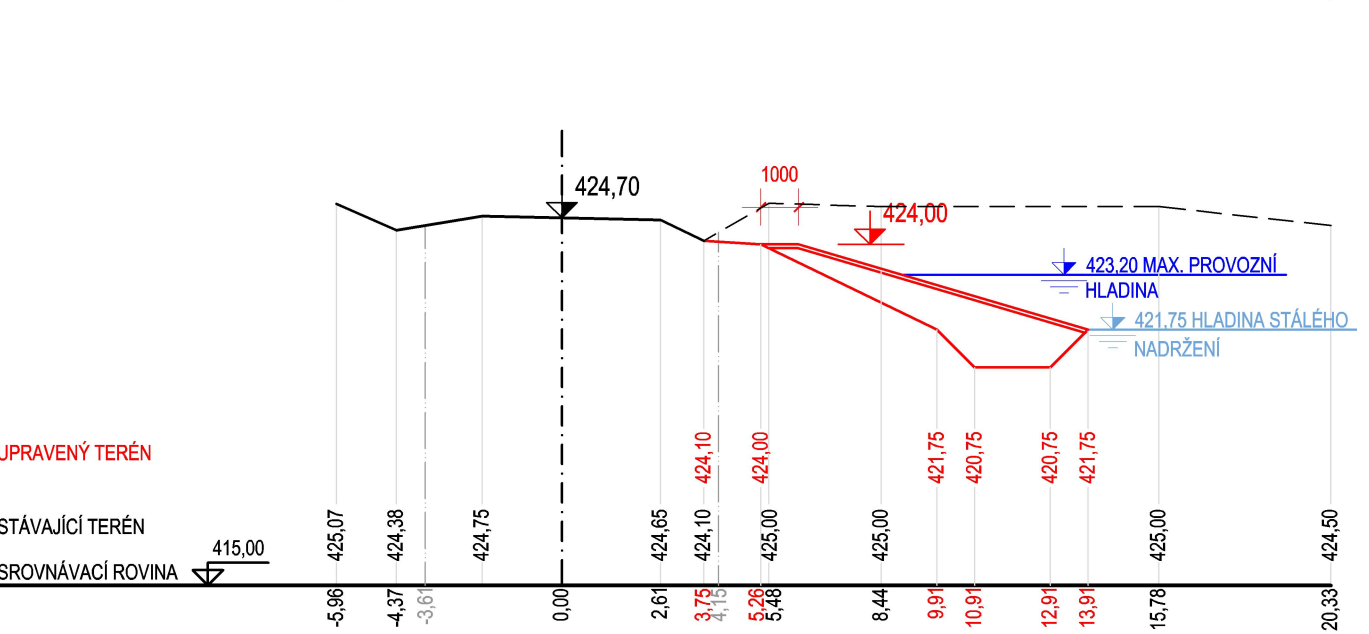
Luby		
1054	1163	1018
TTP	ostatní plocha	TTP



SO 01.5-PR: 4
km 0,071 16

KATASTR. ÚZEMÍ:
PARCELY:
DRUH POZEMKŮ:

Luby		
1056	1163	1025
TTP	ostatní plocha	TTP



Výškový systém Balt p.v.

Souřadný systém S-JTSK

OBJEDNATEL Městský úřad Klatovy Náměstí Míru 62 339 01 Klatovy		ZPRACOVATEL HYDROPRO Engineering s.r.o. Nám. Přemysla Otakara II. 36 370 01 České Budějovice			
PROJEKTANT Ing. F. Kysnar, Ph.D.	KRESLIL Ing. J. Bohůnek	VEDOUČÍ PROJEKTANT Ing. F. Kysnar, Ph.D.	SCHVÁLIL Ing. F. Kysnar, Ph.D.		
PROJEKT Retenční nádrž Výhořice - Luby SO 01.5 - Boční hráz				DATUM	07/2024
NÁZEV SO 01.5 - Příčné řezy				STUPEŇ	DVZ
				KÓD ZAKÁZKY	VÝHOŘICE
ČÍSLO VÝKRESU D.2.5.4				ČÍSLO ZAKÁZKY	21-009-0400
				FORMÁT	2x A4
MĚŘÍTKO 1:200/200				STRÁNKA	1 / 1